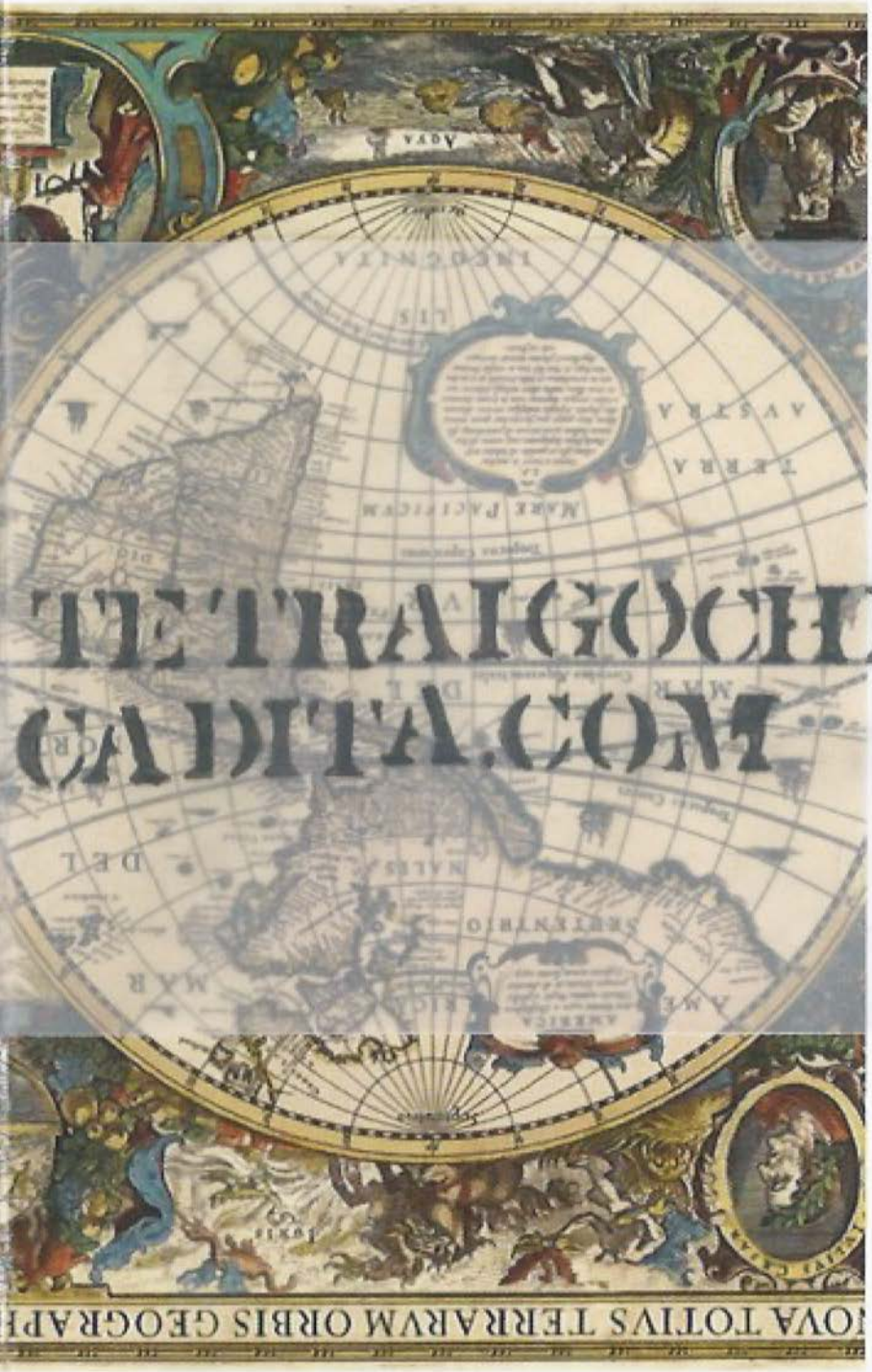
TETRAIGOCHE
CADIZ.COM

Antes
se pensaba
que la tierra
era plana

GEOlocalización

ES LA CAPACIDAD PARA OBTENER LA UBICACIÓN GEOGRÁFICA REAL DE UN OBJETO O PERSONA.

- NUESTRA UBICACIÓN TERMINA EN MANOS DE OTRXS SIN NUESTRA AUTORIZACIÓN
- NUESTRAS ACTIVIDADES Y PATRONES DIARIOS SON MAPEADOS
- ESTA INFORMACIÓN ES UTILIZADA PARA OTROS FINES. DESDE COMERCIALES HASTA EXTORSIÓN O AMENAZAS
- ESPIONAJE DE GOB O PARTICULARES
- VIOLA EL DERECHO A LA PRIVACIDAD

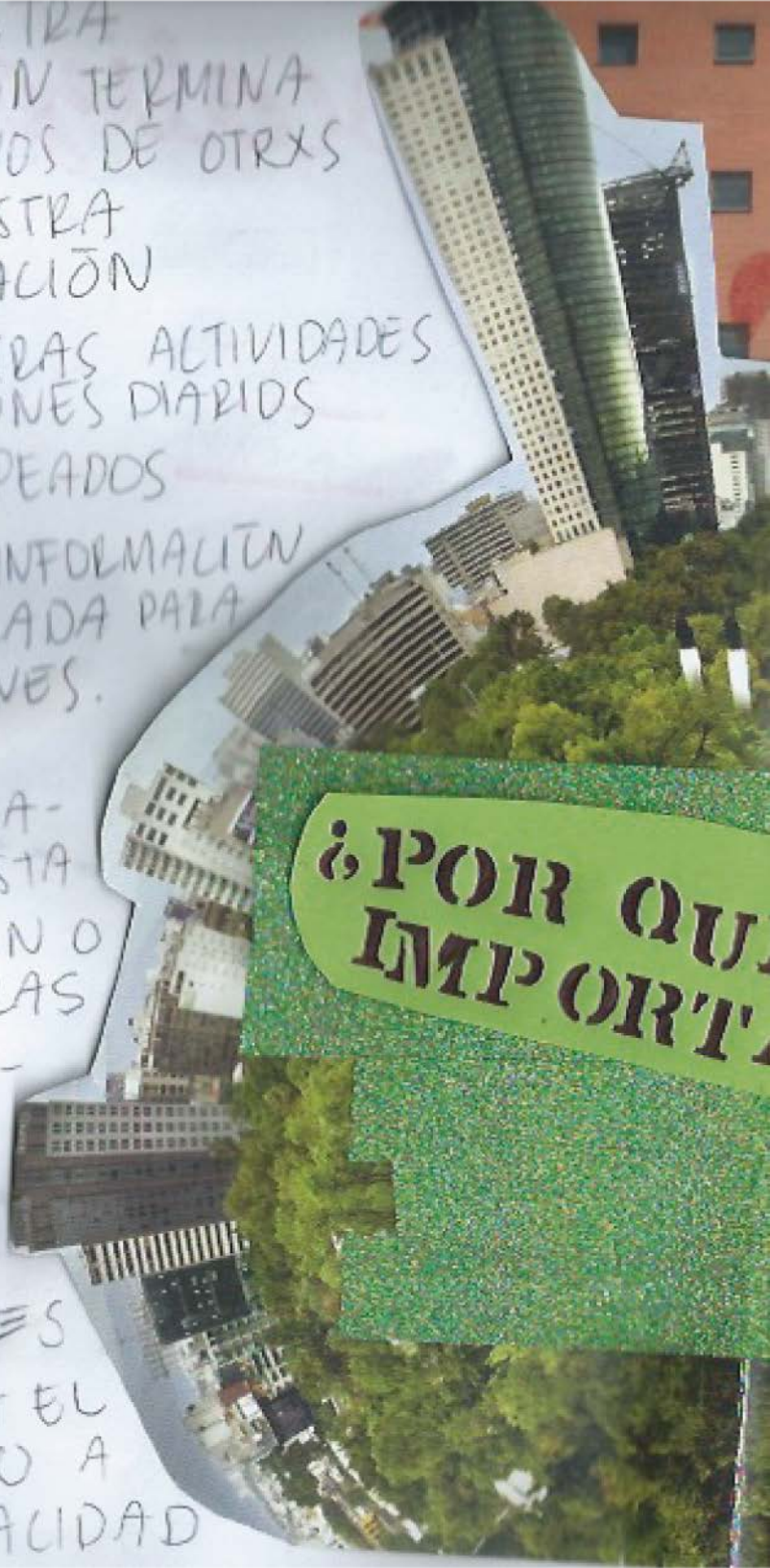

VIDEA EL
DERECHO A
LA MOVILIDAD
Y TRÁNSITO

É ES
ANTE?

¿Qué cosas

vacíos 7
legales

NO HAY
PRIVACIDAD

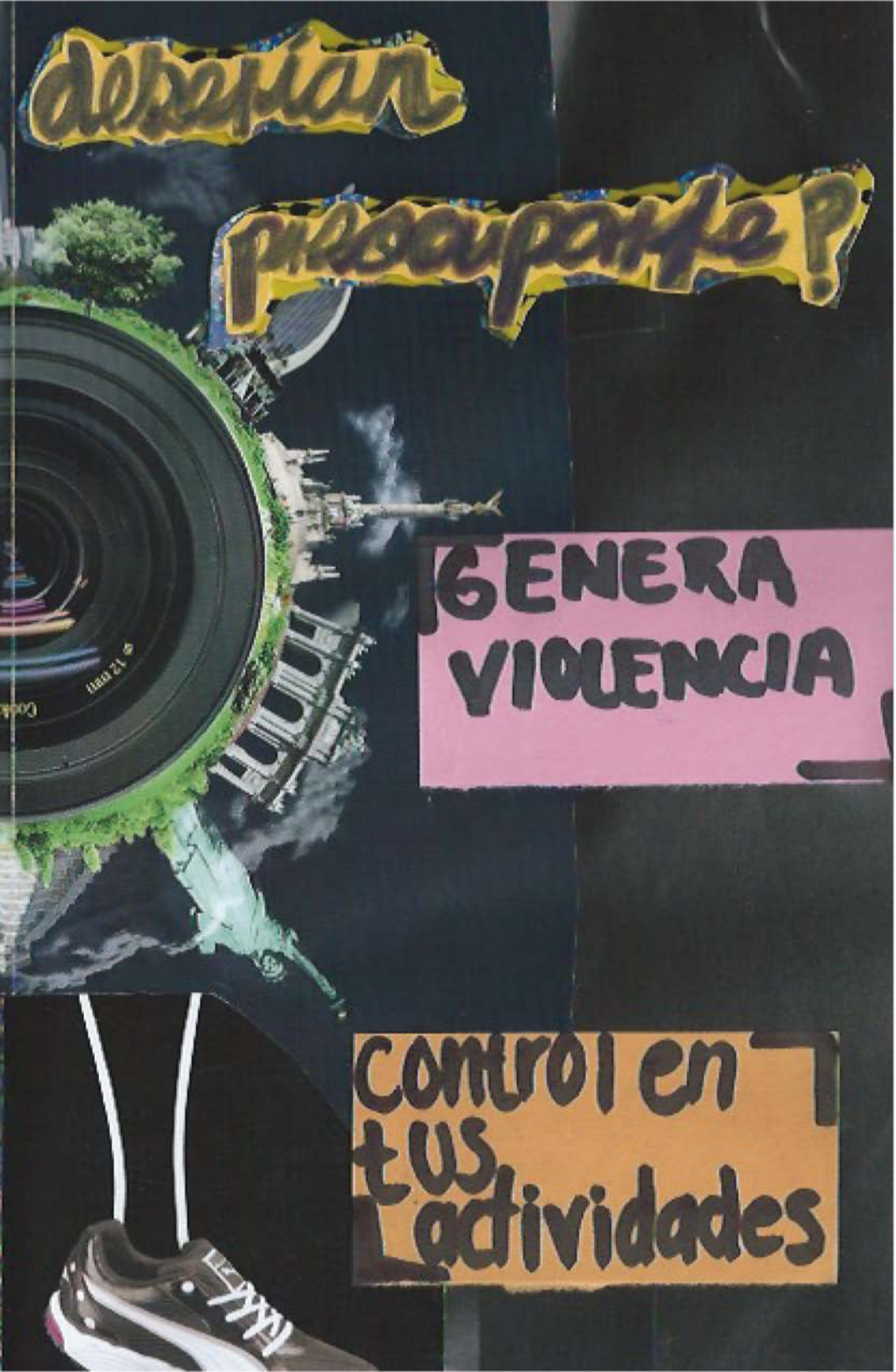
despertar
preocuparte?
GENERA
VIOLENCIA
control en
tus
actividades

¿QUÉ H

- Ser cuidadosos con lo que compartimos



- Regulación ↓
  ¿Qué debería contemplar?

- No publicar en tiempo real

HACER?

- Exigir el Derecho a la Privacidad
- Informar a Poblaciones Vulnerables
- Desactivar Localización en Apps


¿QUÉ comparto?
qué guardo celosamente
Ever After High

Indice

Colaboran:

Pamela Carmona
@pam_mocar
Nidia Cervantes
FB Nidia Love
Rebeca Martell
Priska Ruiz
@priska_zur

México DF Noviembre 2017

ICA AC HYDROGRAPHICA TABVLA. Auct: Henr: Hondio.
MAR DI
INDIA
TERRA
TRALIS IN
NITA
AVS
COG
TERRA